












## Nr. 5 Region Ioannina – Stellplatz „Perama“

### Platzbeschaffenheit

### Platzbeschreibung

Der Stellplatz liegt direkt am See im Ort Perama. Hier gibt es Einkaufsmöglichkeiten, Restaurants und Tavernen. Der Platz liegt auch direkt am einem, sehr schönen ca. 30 km langen Radweg rund um den See. in dem man allerdings nicht baden sollte. Der Ort ist auch wegen seiner Tropfsteinhöhle bekannt, die man gegen ein Entgelt besichtigen kann.

Ioannina, die Hauptstadt des Epirus, ist nur 4,5 KM entfernt.

Der Platz wird von der Gemeinde als Wohnmobilstellplatz offizielle zur Verfügung gestellt und ist auch für große Wohnmobile geeignet.

### Anfahrtsbeschreibung

Von Ioannina aus fährt man in nordöstlicher Richtung die E 92 Richtung Metsovo/Trikala ca. 4 KM. Nach dem Ortsschild befindet der Platz ca. 300 Meter auf der rechten Seite

GPS Daten	39°41'25.8"N / 20°50'52.0"E
Anzahl der Stellplätze	ca. 12
Öffnungszeiten	ganzjährig
Gebühr	kostenfrei

### Bilder



Der Platz

???

Der Platz mit Schild  
„Wohnmobilstellplatz“



Rundradweg um den See